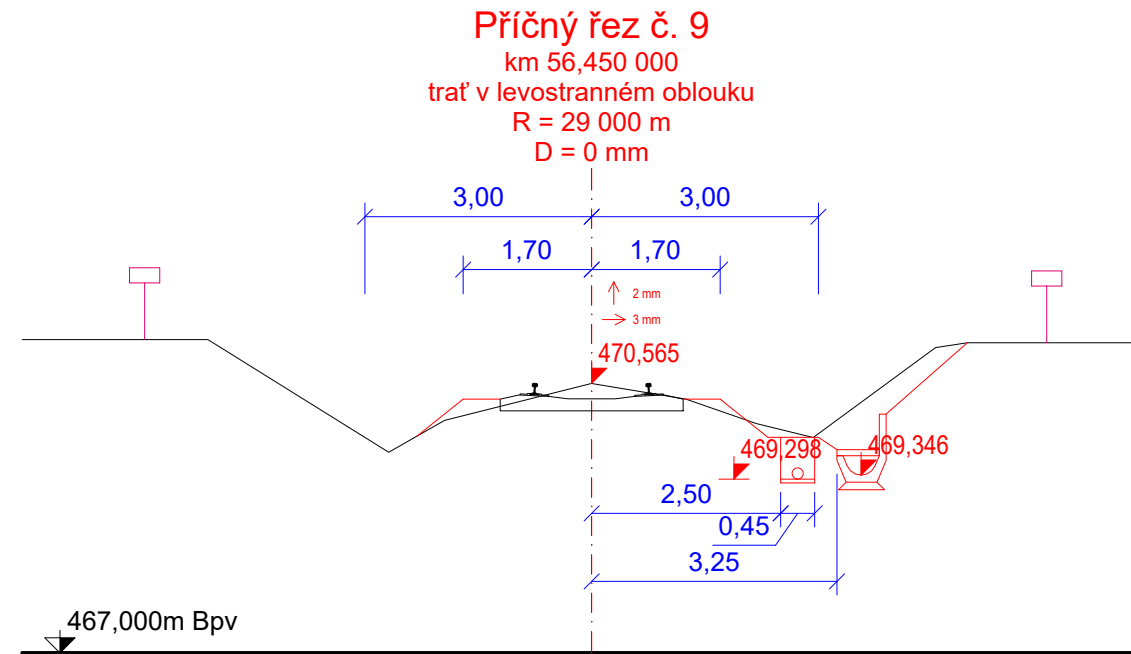
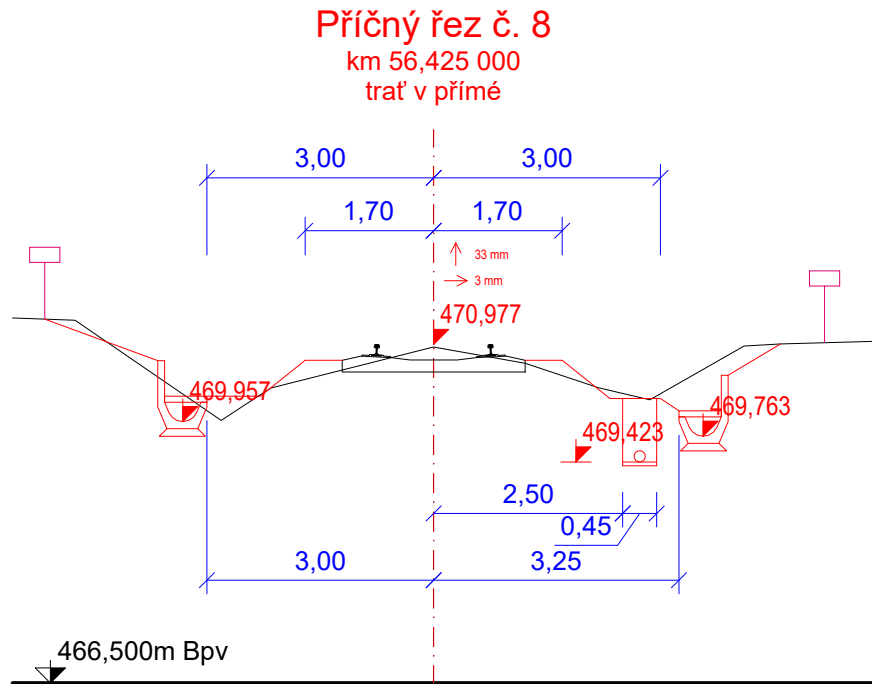
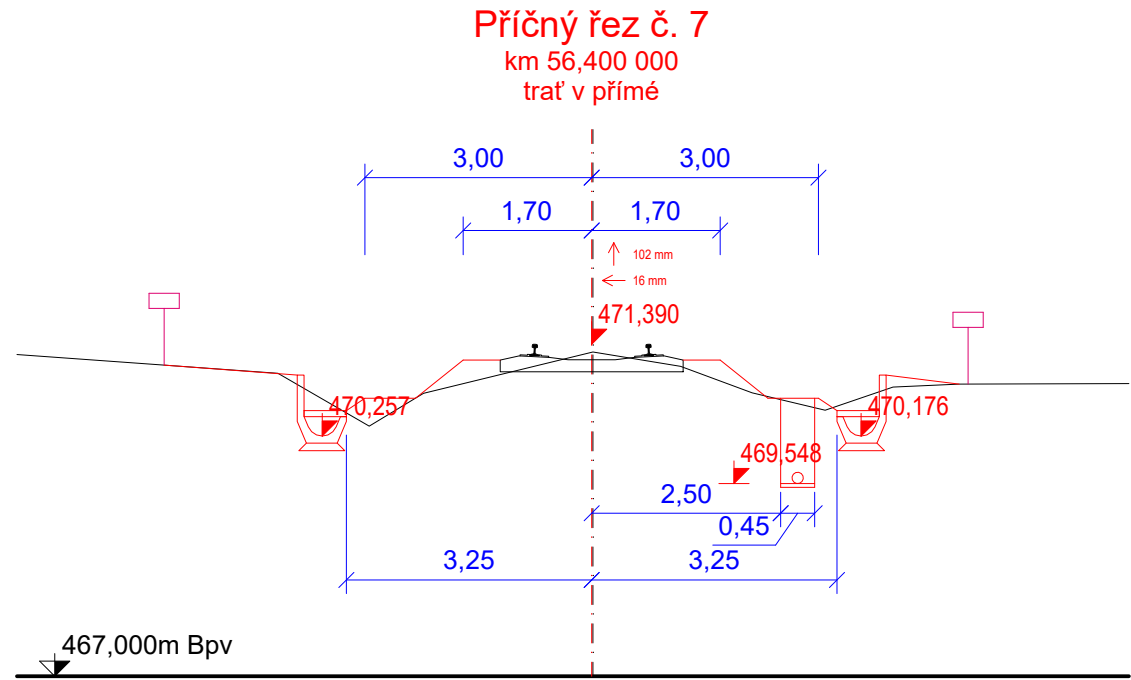
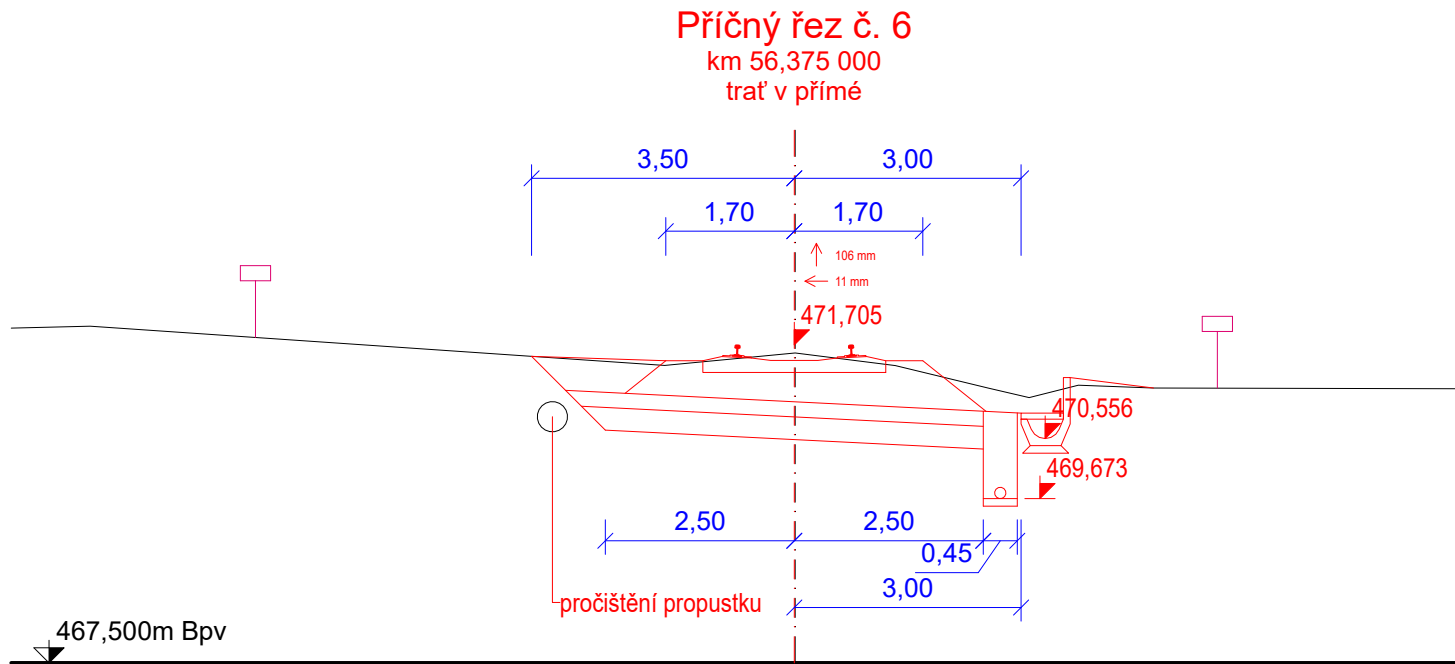
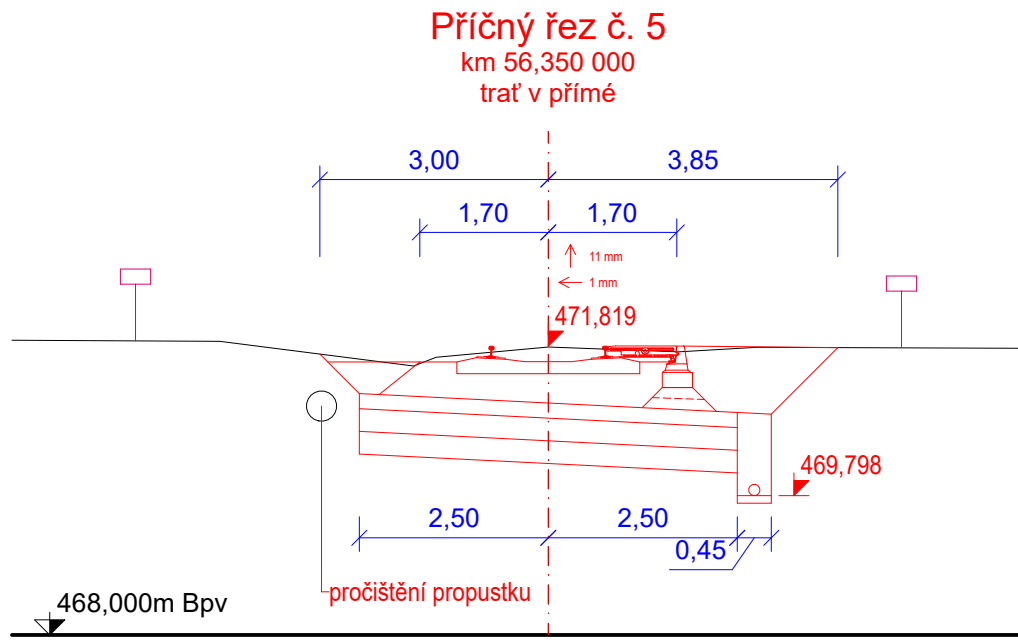
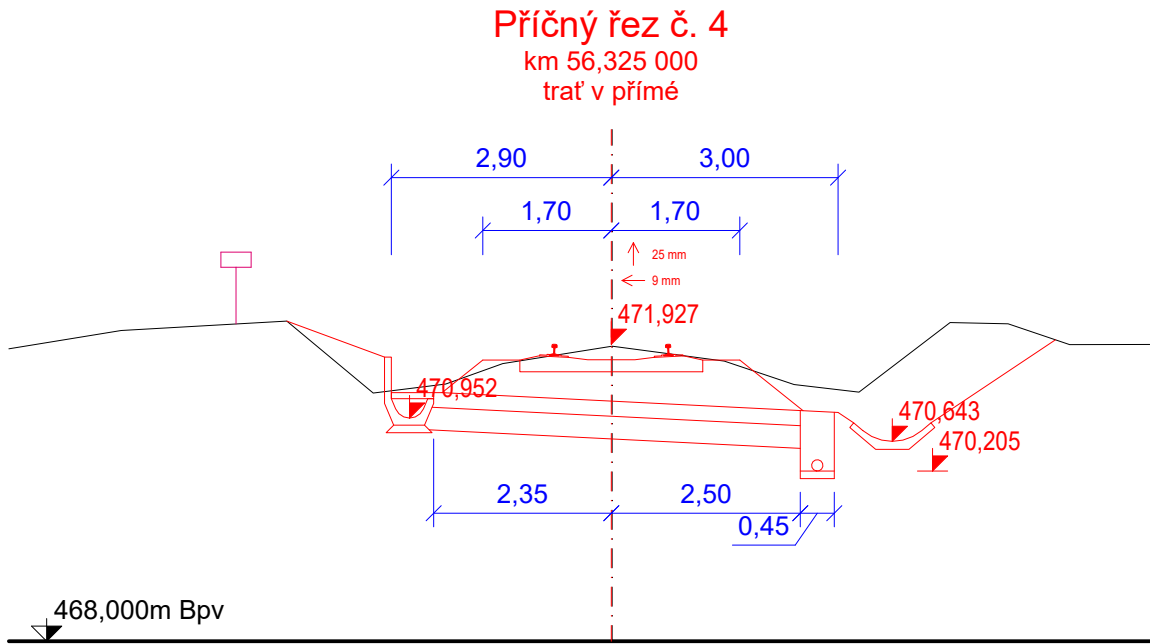
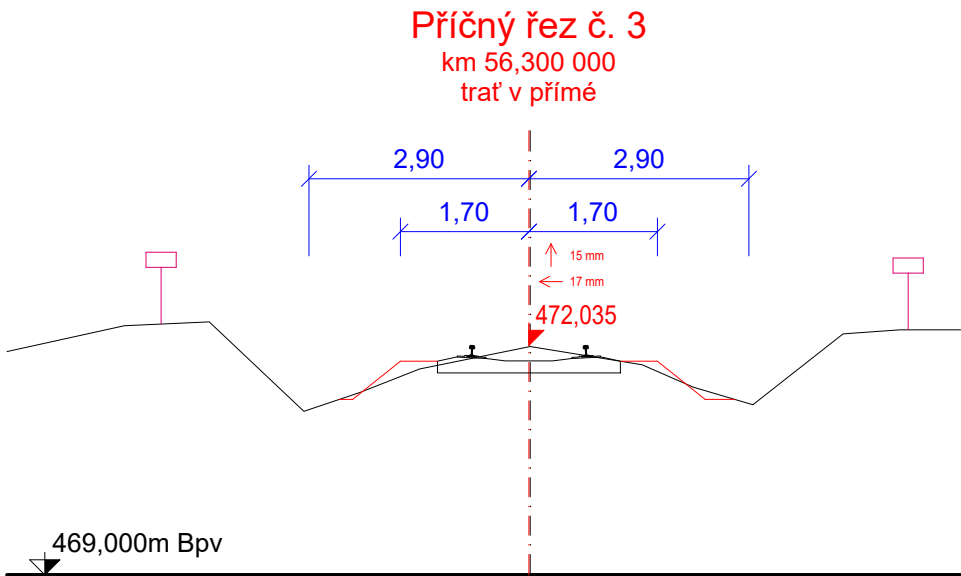
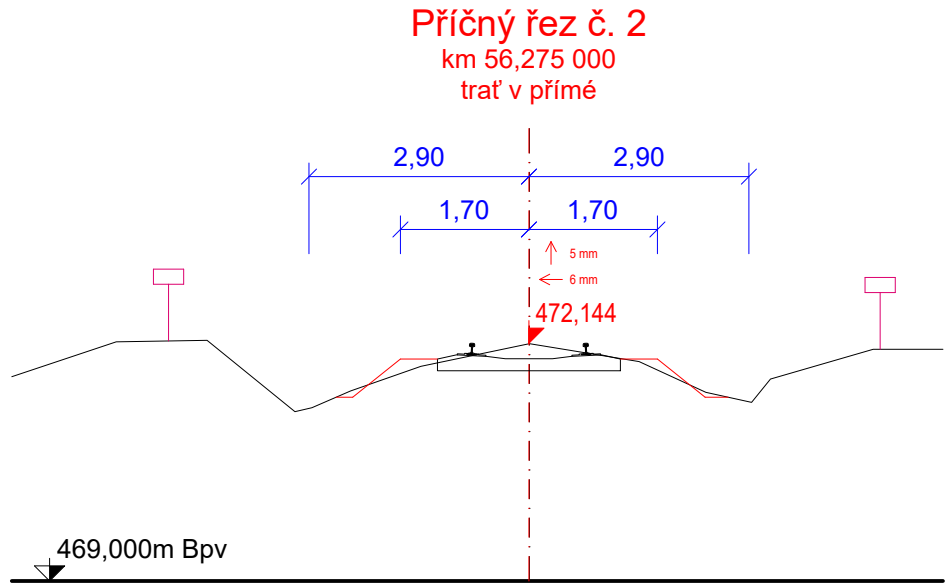
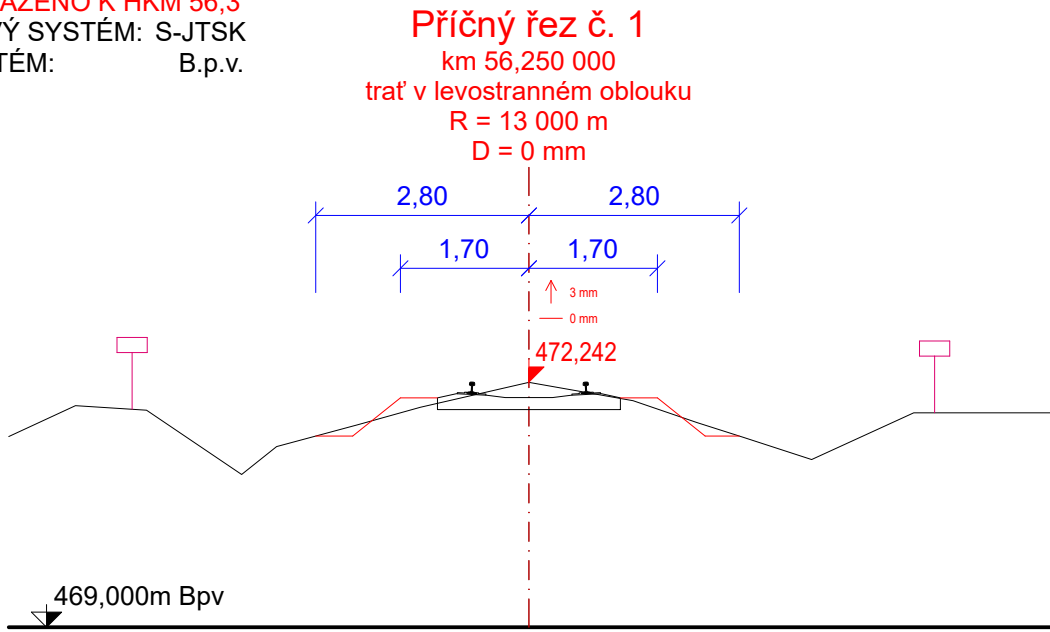


STANIČENÍ VZTAŽENO K HKM 56,3
SOUŘADNICOVÝ SYSTÉM: S-JTSK
VÝŠKOVÝ SYSTÉM: B.p.v.



Orientační schéma:		Razítko oprávněné osoby:	
Podpis:		Datum:	
Revize:	Datum:	Popis:	Kontroloval:
P01	07/2021	Dokumentace k připomínkám	Bc. Vladimír Nový
O01	09/2021	Definitivní odevzdání dokumentace	Bc. Vladimír Nový
Stavebník/Investor:		Správa železnic, státní organizace	
Adresa:		Dlážděná 1003/7, 110 00 Praha 1	
Zástupce investora:		Stavební správa západ	
Adresa:		Sokolovská 1955/278, 190 00 Praha 9	
Zhotovitel stavby:		KTA technika, s.r.o.	
Adresa:		Klatovská 100, 301 00 Plzeň	
Kontakt:		T: +420 378 023 411 E: kta@ktatechnika.cz	
Zhotovitel objektu:		KTA technika, s.r.o.	
Adresa:		Klatovská 100, 301 00 Plzeň	
Kontakt:		T: +420 378 023 411 E: kta@ktatechnika.cz	
Hlavní projektant (HIP):		Odpovědný projektant:	Zpracovatel:
Ing. Irena Hrnčířová		Bc. Vladimír Nový	Bc. Vladimír Nový
Ing. Petr Dvořáček			
Název stavby/akce:		Rekonstrukce a doplnění závor na přejezdu P751 v km 56,357 na trati Domažlice - Planá	
Název části:		Kolejový svršek a spodek	
Název objektu:		Železniční svršek na přejezdu P751 v km 56,357	
Název přílohy:		Charakteristické příčné řezy	
Název dílčí části přílohy:		-	
Kraj:	Katastrální území:	TUDU:	
Plzeňský	Bor u Tachova	184 26	
Stupeň dokumentace:		Datum zpracování:	Formáty:
DUSP+PDPS		09/2021	4x A4
Měřítko:		1:100	
S-kód:		Stupeň dokumentace:	Část:
S 6 3 2 0 0 1 1 8		D U S P -	
Dokumentace ve stupni DUSP+PDPS		Objekt:	Podobjekt:
		0 2 1 1 1	S 0 1 1 1 0 0 1
		X X	2 0 0 4 0 0 1